

Управление Федеральной службы государственной регистрации, кадастра и картографии по Кировской области

полное наименование органа регистрации прав

Выписка из Единого государственного реестра недвижимости об объекте недвижимости

Сведения о характеристиках объекта недвижимости


В Единый государственный реестр недвижимости внесены следующие сведения:

Раздел 1 Лист 1

|   |   |                   |                         |
|---|---|-------------------|-------------------------|
| Земельный участок   |   |                   |                         |
| вид объекта недвижимости  |   |                   |                         |
| Лист № 1 раздела 1  | Всего листов раздела 1: 3   | Всего разделов: 4 | Всего листов выписки: 6 |
| 28.09.2023г.  |   |                   |                         |
| Кадастровый номер:  | 43:17:310130:526  |                   |                         |
| Номер кадастрового квартала:  | 43:17:310130  |                   |                         |
| Дата присвоения кадастрового номера:  | 18.04.2023  |                   |                         |
| Ранее присвоенный государственный учетный номер:  | данные отсутствуют  |                   |                         |
| Местоположение:   | Российская Федерация, Кировская область, Малмыжский р-н, г Малмыж, ул Флотская.   |                   |                         |
| Площадь:  | 42 +/- 2  |                   |                         |
| Кадастровая стоимость, руб.:  | 1636.72   |                   |                         |
| Кадастровые номера расположенных в пределах земельного участка объектов недвижимости:   | данные отсутствуют  |                   |                         |
| Кадастровые номера объектов недвижимости, из которых образован объект недвижимости:   | данные отсутствуют  |                   |                         |
| Кадастровые номера образованных объектов недвижимости:  | данные отсутствуют  |                   |                         |
| Категория земель:   | Земли населенных пунктов  |                   |                         |
| Виды разрешенного использования:  | для ведения личного подсобного хозяйства (приусадебный земельный участок)   |                   |                         |
| Сведения о кадастровом инженере:  | 18395, образование земельного участка из земель, находящихся в государственной или муниципальной собственности, расположенного 612921, Российская Федерация, Кировская область, Малмыжский р-н, Малмыж г, Флотская ул, А-39, 2023-03-30 |                   |                         |
| Сведения о лесах, водных объектах и об иных природных объектах, расположенных в пределах земельного участка:  | данные отсутствуют  |                   |                         |
| Сведения о том, что земельный участок полностью расположен в границах зоны с особыми условиями использования территории, территории объекта культурного наследия, публичного сервитута: | данные отсутствуют  |                   |                         |

|                               |  |                   |
|-------------------------------|--|-------------------|
| полное наименование должности | <br>ДОКУМЕНТ ПОДПИСАН<br>ЭЛЕКТРОННОЙ ПОДПИСЬЮ | инициалы, фамилия |
|-------------------------------|--|-------------------|


Сертификат: 00ВВ056В7401СВ38D2В3576АСDС8425108  
 Владелец: ФЕДЕРАЛЬНАЯ СЛУЖБА ГОСУДАРСТВЕННОЙ  
 РЕГИСТРАЦИИ, КАДАСТРА И КАРТОГРАФИИ  
 Действителен: с 27.06.2023 по 19.09.2024

| Земельный участок   |  |                   |                         |
|---|--|-------------------|-------------------------|
| вид объекта недвижимости  |  |                   |                         |
| Лист № 2 раздела 1  | Всего листов раздела 1: 3  | Всего разделов: 4 | Всего листов выписки: 6 |
| 28.09.2023г.  |  |                   |                         |
| Кадастровый номер:  | 43:17:310130:526   |                   |                         |
| Сведения о том, что земельный участок расположен в границах особой экономической зоны, территории опережающего социально-экономического развития, зоны территориального развития в Российской Федерации, игровой зоны:  | данные отсутствуют   |                   |                         |
| Сведения о том, что земельный участок расположен в границах особо охраняемой природной территории, охотничьих угодий, лесничеств:   | данные отсутствуют   |                   |                         |
| Сведения о результатах проведения государственного земельного надзора:  | данные отсутствуют   |                   |                         |
| Сведения о расположении земельного участка в границах территории, в отношении которой утвержден проект межевания территории:  | данные отсутствуют   |                   |                         |
| Условный номер земельного участка:  | данные отсутствуют   |                   |                         |
| Сведения о принятии акта и (или) заключении договора, предусматривающих предоставление в соответствии с земельным законодательством исполнительным органом государственным органом власти или органом местного самоуправления, находящегося в государственной или муниципальной собственности земельного участка для строительства наемного дома социального использования или наемного дома коммерческого использования: | данные отсутствуют   |                   |                         |
| Сведения о том, что земельный участок или земельные участки образованы на основании решения об изъятии земельного участка и (или) расположенного на нем объекта недвижимости для государственных или муниципальных нужд:  | данные отсутствуют   |                   |                         |
| Сведения о том, что земельный участок образован из земель или земельного участка, государственная собственность на которые не разграничена:   | Земельный участок образован из земель или земельного участка, государственная собственность на которые не разграничена. В соответствии с Федеральным законом от 25 октября 2001 г. № 137-ФЗ "О введении в действие Земельного кодекса Российской Федерации" орган Администрация Малмыжского городского поселения Кировской области уполномочен на распоряжение таким земельным участком. |                   |                         |
| Сведения о наличии земельного спора о местоположении границ земельных участков:   | данные отсутствуют   |                   |                         |
| Статус записи об объекте недвижимости:  | Сведения об объекте недвижимости имеют статус "актуальные"   |                   |                         |
| Особые отметки:   | Земельный участок подлежит снятию с государственного кадастрового учета по истечении пяти лет со дня его государственного кадастрового учета, если на него не будут зарегистрированы права.<br>Сведения, необходимые для заполнения разделов: 2 - Сведения о зарегистрированных правах; 4 -  |                   |                         |
| полное наименование должности   | <br>ДОКУМЕНТ ПОДПИСАН<br>ЭЛЕКТРОННОЙ ПОДПИСЬЮ   |                   | инициалы, фамилия       |

Сертификат: 00BV056B7401CB38D2B3576ACDC8425108

Владелец: ФЕДЕРАЛЬНАЯ СЛУЖБА ГОСУДАРСТВЕННОЙ  
РЕГИСТРАЦИИ, КАДАСТРА И КАРТОГРАФИИ  
Действителен: с 27.06.2023 по 19.09.2024

|                          |   |                   |                         |
|--------------------------|---|-------------------|-------------------------|
| Земельный участок        |   |                   |                         |
| вид объекта недвижимости |   |                   |                         |
| Лист № 3 раздела 1       | Всего листов раздела 1: 3   | Всего разделов: 4 | Всего листов выписки: 6 |
| 28.09.2023г.             |   |                   |                         |
| Кадастровый номер:       | 43:17:310130:526  |                   |                         |
|                          | Сведения о частях земельного участка, отсутствуют.  |                   |                         |
| Получатель выписки:      | Администрация Малмыжского городского поселения, действующий(ая) на основании документа ""<br>Администрация Малмыжского городского поселения |                   |                         |

|                               |   |                   |
|-------------------------------|---|-------------------|
| полное наименование должности | <br>ДОКУМЕНТ ПОДПИСАН<br>ЭЛЕКТРОННОЙ ПОДПИСЬЮ  | инициалы, фамилия |
|                               | Сертификат: 00ВВ056В7401СВ38D2В3576АСDС8425108<br>Владелец: ФЕДЕРАЛЬНАЯ СЛУЖБА ГОСУДАРСТВЕННОЙ<br>РЕГИСТРАЦИИ, КАДАСТРА И КАРТОГРАФИИ<br>Действителен: с 27.06.2023 по 19.09.2024 |                   |

Выписка из Единого государственного реестра недвижимости об объекте недвижимости  
Описание местоположения земельного участка

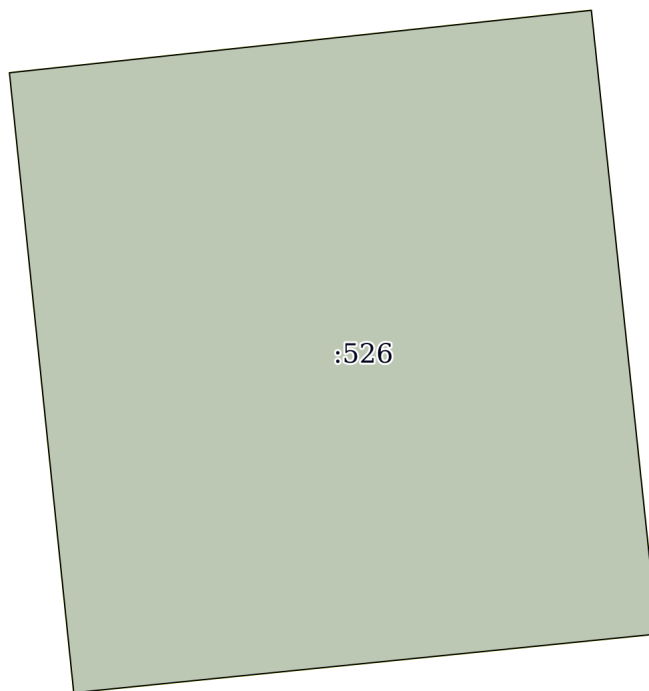
|                          |  |  |  |
|--------------------------|--|--|--|
| Земельный участок        |  |  |  |
| вид объекта недвижимости |  |  |  |

|                    |                           |                   |                         |
|--------------------|---------------------------|-------------------|-------------------------|
| Лист № 1 раздела 3 | Всего листов раздела 3: 1 | Всего разделов: 4 | Всего листов выписки: 6 |
|--------------------|---------------------------|-------------------|-------------------------|

28.09.2023г.

Кадастровый номер: 43:17:310130:526

План (чертеж, схема) земельного участка



Масштаб 1:80      Условные обозначения:

|                               |  |                   |
|-------------------------------|--|-------------------|
| полное наименование должности | <br>ДОКУМЕНТ ПОДПИСАН<br>ЭЛЕКТРОННОЙ ПОДПИСЬЮ | инициалы, фамилия |
|-------------------------------|--|-------------------|

Сертификат: 00ВВ056В7401СВ38D2В3576АСDС8425108  
 Владелец: ФЕДЕРАЛЬНАЯ СЛУЖБА ГОСУДАРСТВЕННОЙ  
 РЕГИСТРАЦИИ, КАДАСТРА И КАРТОГРАФИИ  
 Действителен: с 27.06.2023 по 19.09.2024

## Выписка из Единого государственного реестра недвижимости об объекте недвижимости

## Описание местоположения земельного участка

|                          |                             |                   |                         |
|--------------------------|-----------------------------|-------------------|-------------------------|
| Земельный участок        |                             |                   |                         |
| вид объекта недвижимости |                             |                   |                         |
| Лист № 1 раздела 3.1     | Всего листов раздела 3.1: 1 | Всего разделов: 4 | Всего листов выписки: 6 |
| 28.09.2023г.             |                             |                   |                         |
| Кадастровый номер:       |                             | 43:17:310130:526  |                         |

| Описание местоположения границ земельного участка |             |          |                   |                              |                                   |                                     |   |
|---|-------------|----------|-------------------|------------------------------|-----------------------------------|-------------------------------------|---|
| № п/п   | Номер точки |          | Дирекционный угол | Горизонтальное проложение, м | Описание закрепления на местности | Кадастровые номера смежных участков | Сведения об адресах правообладателей смежных земельных участков |
|   | начальная   | конечная |                   |                              |                                   |                                     |   |
| 1   | 2           | 3        | 4                 | 5                            | 6                                 | 7                                   | 8   |
| 1   | 1.1.1       | 1.1.2    | 83°52.3`          | 6.28                         | данные отсутствуют                | данные отсутствуют                  | данные отсутствуют  |
| 2   | 1.1.2       | 1.1.3    | 173°56.5`         | 6.73                         | данные отсутствуют                | данные отсутствуют                  | данные отсутствуют  |
| 3   | 1.1.3       | 1.1.4    | 264°15.2`         | 6.29                         | данные отсутствуют                | данные отсутствуют                  | данные отсутствуют  |
| 4   | 1.1.4       | 1.1.1    | 354°4.6`          | 6.69                         | данные отсутствуют                | данные отсутствуют                  | данные отсутствуют  |

|                               |  |                   |
|-------------------------------|--|-------------------|
| полное наименование должности | <br>ДОКУМЕНТ ПОДПИСАН<br>ЭЛЕКТРОННОЙ ПОДПИСЬЮ | инициалы, фамилия |
|-------------------------------|--|-------------------|

Сертификат: 00ВВ056В7401СВ38D2В3576АСDС8425108  
 Владелец: ФЕДЕРАЛЬНАЯ СЛУЖБА ГОСУДАРСТВЕННОЙ  
 РЕГИСТРАЦИИ, КАДАСТРА И КАРТОГРАФИИ  
 Действителен: с 27.06.2023 по 19.09.2024

## Выписка из Единого государственного реестра недвижимости об объекте недвижимости

## Описание местоположения земельного участка

|                          |                             |                   |                         |
|--------------------------|-----------------------------|-------------------|-------------------------|
| Земельный участок        |                             |                   |                         |
| вид объекта недвижимости |                             |                   |                         |
| Лист № 1 раздела 3.2     | Всего листов раздела 3.2: 1 | Всего разделов: 4 | Всего листов выписки: 6 |
| 28.09.2023г.             |                             |                   |                         |
| Кадастровый номер:       |                             | 43:17:310130:526  |                         |

| Сведения о характерных точках границы земельного участка |               |            |                                   |   |
|--|---------------|------------|-----------------------------------|---|
| Система координат МСК-43                                 |               |            |                                   |   |
| Номер точки  | Координаты, м |            | Описание закрепления на местности | Средняя квадратичная погрешность определения координат характерных точек границ земельного участка, м |
|  | X             | Y          |                                   |   |
| 1  | 2             | 3          | 4                                 | 5   |
| 1  | 352638.04     | 2260777.95 | -                                 | 0.04  |
| 2  | 352631.39     | 2260778.64 | -                                 | 0.04  |
| 3  | 352632.02     | 2260784.9  | -                                 | 0.04  |
| 4  | 352638.71     | 2260784.19 | -                                 | 0.04  |
| 1  | 352638.04     | 2260777.95 | -                                 | 0.04  |

|                               |  |                   |
|-------------------------------|--|-------------------|
| полное наименование должности | <br>ДОКУМЕНТ ПОДПИСАН<br>ЭЛЕКТРОННОЙ ПОДПИСЬЮ | инициалы, фамилия |
|-------------------------------|--|-------------------|

Сертификат: 00ВВ056В7401СВ38D2В3576АСDС8425108  
 Владелец: ФЕДЕРАЛЬНАЯ СЛУЖБА ГОСУДАРСТВЕННОЙ  
 РЕГИСТРАЦИИ, КАДАСТРА И КАРТОГРАФИИ  
 Действителен: с 27.06.2023 по 19.09.2024